




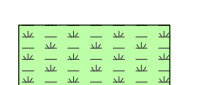












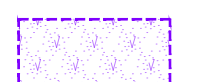



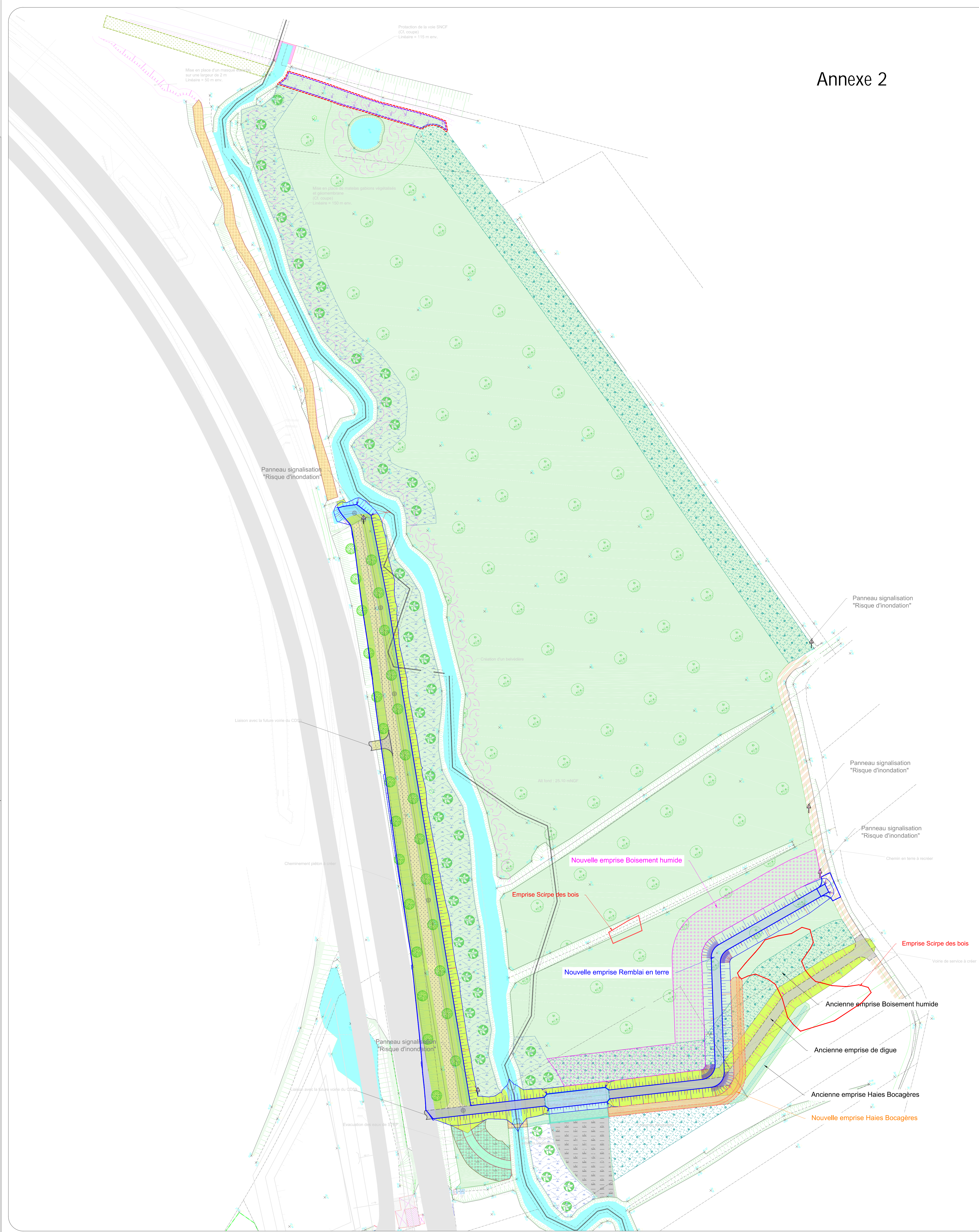
Légende :

ETAT EXISTANT :

-  Zone en eau
-  Peupleraie existante
-  Ripisylve existante
-  Roncier existant

ETAT AMENAGE :

-  Chenal humide d'évacuation des eaux de la STEP
-  Prairie humide en aval de la surverse
-  Zone enherbée sur le Remblai de retenue et le belvédère
-  Saules têtards
-  Arbres de hautes tiges pour boisement paysager
-  Haies bocagères
-  Cheminement piéton enherbé
-  Chemin avec enduit monocouche en crête de Remblai
-  Voirie en terre
-  Boisement humide
-  Boisement humide en ripisylve
-  Plantation d'hélophytes
-  Restauration du roncier existant
-  Restauration friche herbacée et arbustive et ripisylve
-  Protection de berges en matelas gabion végétalisé
-  Projet routier du CD59 au stade APS (à titre indicatif)



DCE

DEPARTEMENT DU NORD
COMMUNE DE LANDAS et ORCHIES

Aménagement d'une ZEC sur les communes de Landas et Orchies

ESQUISSE PAYSAGERE DE LA PROPOSITION

AFFAIRE N° 0957 DATE 08/08/2019 DESSIN NDI VERIFIE NFE

INDICES	DATES	D	MODIFICATIONS
A	08/04/2019	NDI	Première édition
B	08/08/2019	NDI	Prise en compte station Scirpe des bois protégée

MAITRE D'OUVRAGE:
SMAHVSBE
Syndicat Mixte pour
l'Aménagement Hydraulique des
Vallées
de la Scarpe et du Bas-Escaut

MAITRE D'OEUVRE:
ARTELIA
AGENCE DE LILLE
300 rue de Lille - Parc de la
Sécherie - 59610 SAINTE-FOURQUE
Tel. 33 (0) 35 23 57 70
Fax 33 (0) 35 23 57 60

PLAN N°
1

ECH: 1/500

Date de l'impression : 8 avril 2019 Fichier : ART-0957-DCE IndB_v2_Geotech.dwg